



つくば市  
万博記念公園駅

しまな

ふくだつぼ

# 島名・福田坪地区

## 交通アクセス

鉄道

つくばエクスプレス「万博記念公園駅」  
秋葉原から46分(区間快速利用)

道路

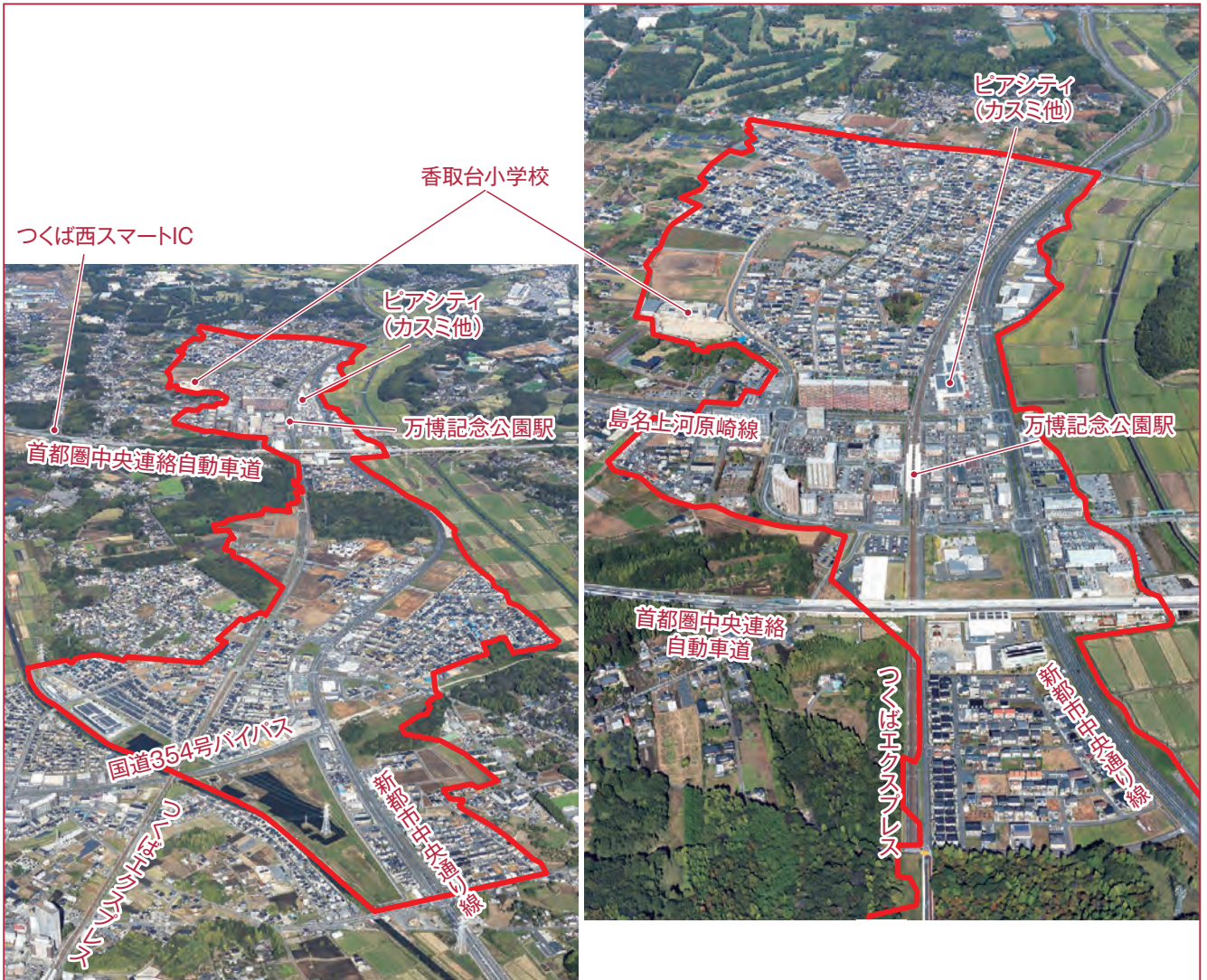
常磐自動車道 谷田部ICから約4km  
首都圏中央連絡自動車道  
つくば西スマートICから約1km

## 計画概要

事業名称: 研究学園都市計画事業  
島名・福田坪一体型  
特定土地区画整理事業

所在地: 茨城県つくば市  
面積: 約242.9ha  
事業主体: 茨城県  
計画人口: 約15,000人  
現在人口: 約10,800人(令和8年1月1日時点)

航空写真(令和7年11月撮影)



# 拡大図

島名・福田坪地区

## 陣場



交通アクセス (道路) ○常磐自動車道 谷田部ICから約4km ○首都圏中央連絡自動車道 つくば西スマートICから約1km

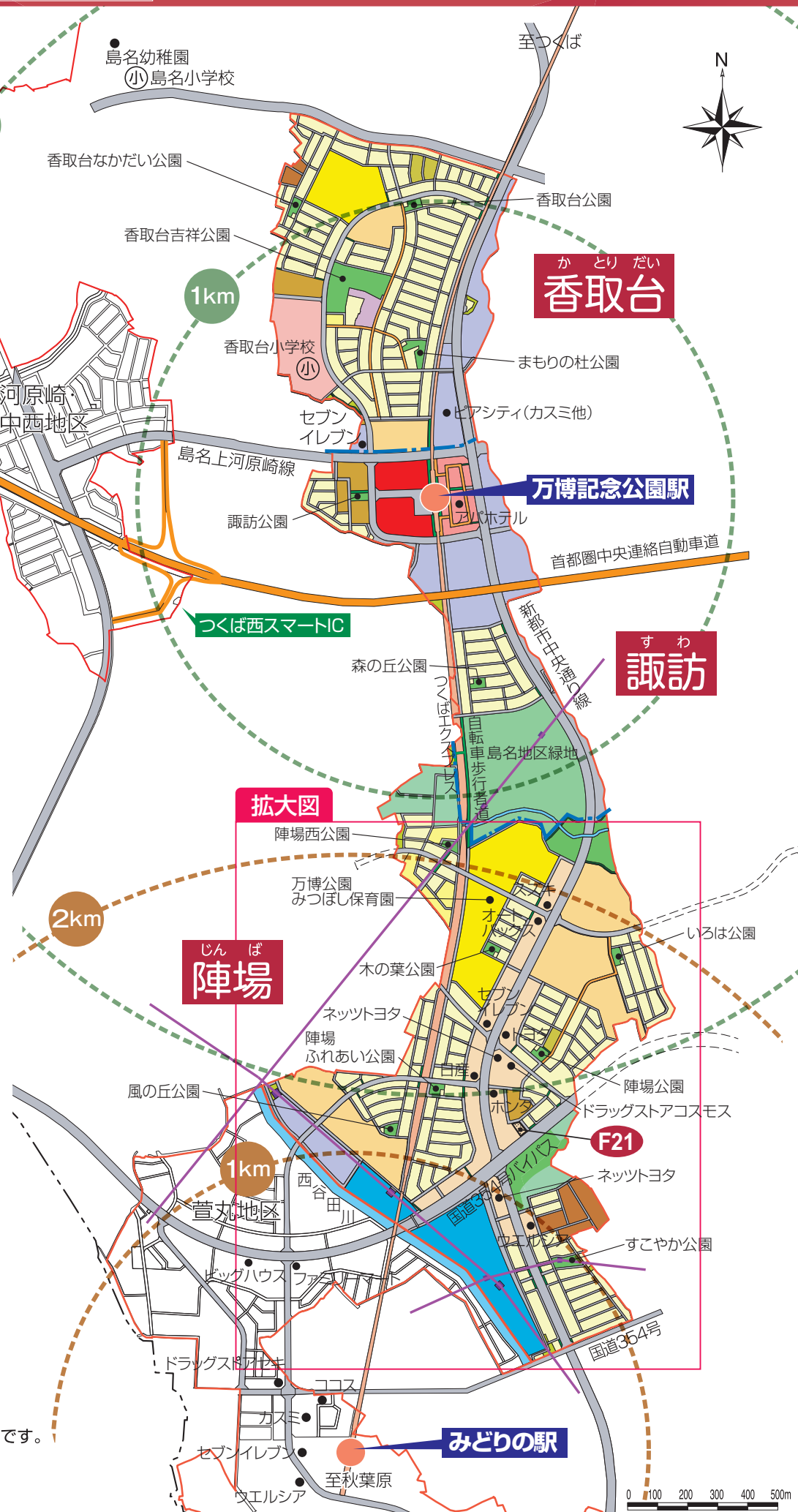


**凡例**

① 1ha未満

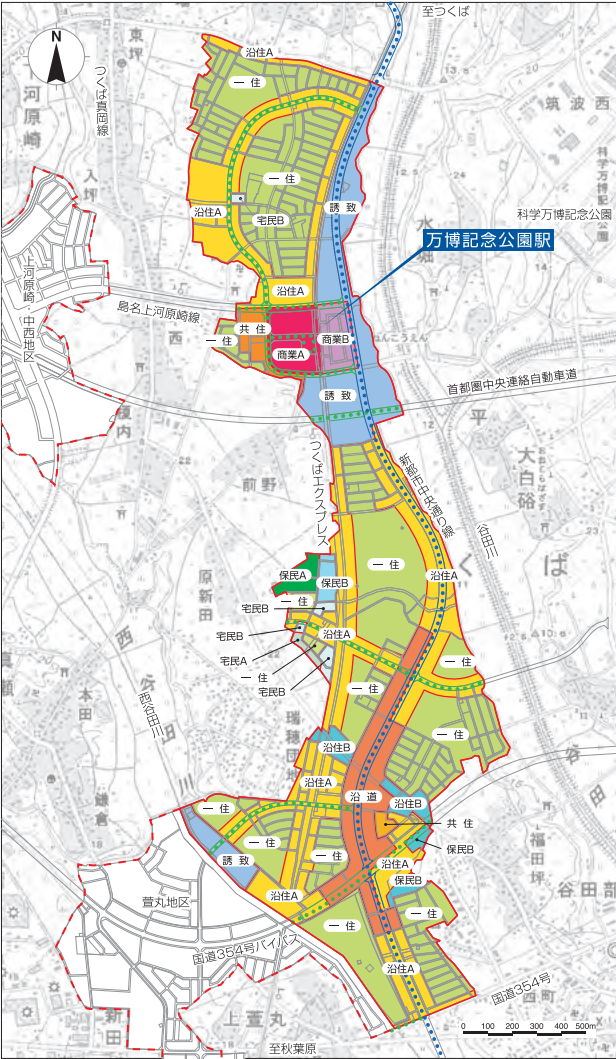
◎凡例

- 商業・業務施設
- 小規模商業施設
- 誘致施設
- 沿道サービス街区
- 計画住宅
- 一般住宅
- 一般宅地(大街区対応)
- 一般宅地(早期建設街区)
- 共同住宅区
- 民有緑地(宅地一体型)
- 民有緑地(緑地保全型)
- 大規模緑地
- 義務教育施設等
- 集合農地区
- 墓地
- 公園
- 緑地
- 公益施設
- 鉄塔
- 調節池
- 河川・水路
- 首都圏中央連絡自動車道
- 道路
- 歩行者専用道路
- コミュニティ道路
- 施行地区界
- 町名** は換地処分後の予定町名です。
- 予定町名境界
- 送電線



# 地区計画図

令和2年3月変更



凡 例	
商業A	商業業務A地区
商業B	商業業務B地区
誘致	誘致施設地区
沿道	沿道サービス地区
一住	一般住宅地区
沿住A	沿道住宅A地区
沿住B	沿道住宅B地区
共住	共同住宅地区
宅民A	宅地一体型民有緑地A地区
宅民B	宅地一体型民有緑地B地区
保民A	緑地保全型民有緑地A地区
保民B	緑地保全型民有緑地B地区
.....	新都市中央通り線
.....	その他の都市計画道路

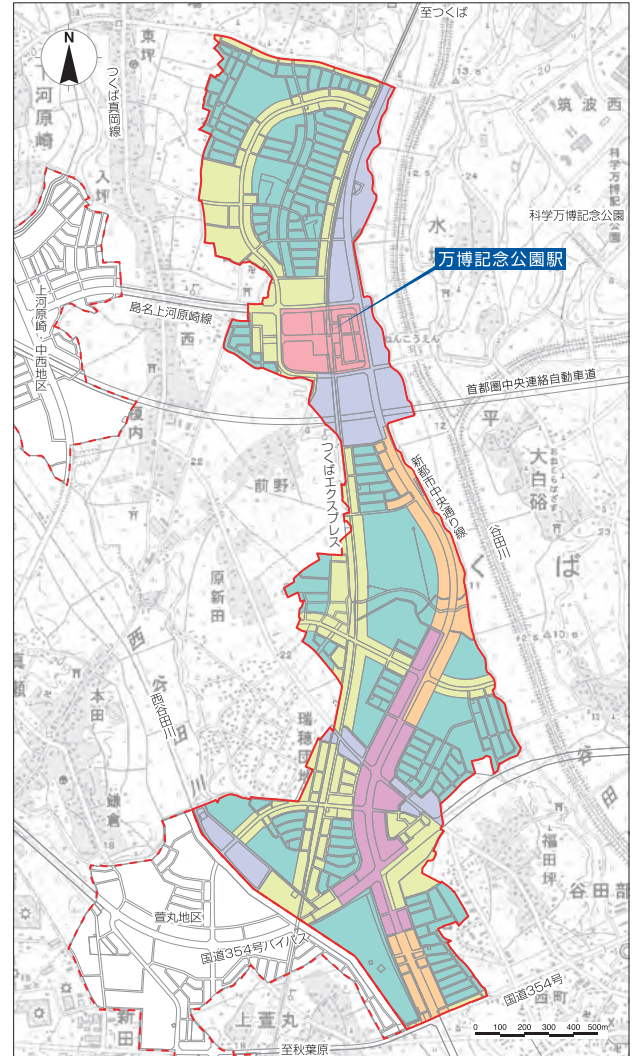
凡 例	
■	第1種低層住居専用地域 (40/80)
■	第1種住居地域 (60/200)
■	第2種住居地域 (60/200)
■	近隣商業地域 (80/200)
■	商業地域 (80/400)
■	準工業地域 (60/200)
(建蔽率/容積率)	
※民有緑地については、上記の例によらず、建蔽率が制限されることがあります。	

# 建築物等の用途の制限 (該当する地区に建築してはならない建築物)

商業業務A地区 商業業務B地区	●住宅(事務所、店舗その他これらに類する用途を兼ねるものを除く)●道路に面する1階部分を共同住宅の用に供するもの(一部例外を除く)●共同住宅で、住戸専用面積が25㎡以下の住戸の戸数が全体戸数の過半を占めるもの●寄宿舍または下宿●倉庫業を営む倉庫●個室付浴場業に係る公衆浴場、ヌードスタジオ、のぞき劇場、専ら異性を同伴する客の休憩の用に供する施設、専ら性的好奇心をそそる写真その他の物品の販売を目的とする店舗その他これらに類するもの●床面積の合計が15㎡を超える畜舎
誘致施設地区	●住宅●下宿●マージャン屋、ぱちんこ屋、射的場、勝馬投票券発売所、場外車券売場その他これらに類するもの●キャバレー、料理店、ナイトクラブ、ダンスホールその他これらに類するもの
沿道サービス地区	●住宅●共同住宅(事務所、店舗その他これらに類する用途に供する部分を有するものを除く)●下宿
一般住宅地区	—
沿道住宅A地区	●マージャン屋、ぱちんこ屋、射的場、勝馬投票券発売所、場外車券売場その他これらに類するもの●工場(一部例外を除く)●床面積の合計が15㎡を超える畜舎
沿道住宅B地区	●マージャン屋、ぱちんこ屋、射的場、勝馬投票券発売所、場外車券売場その他これらに類するもの●キャバレー、料理店、ナイトクラブ、ダンスホールその他これらに類するもの●床面積の合計が15㎡を超える畜舎
共同住宅地区	●住宅●下宿●事務所、店舗その他これらに類するもの(一部例外を除く)●工場(一部例外を除く)●床面積の合計が15㎡を超える畜舎
宅地一体型民有緑地A地区	—
宅地一体型民有緑地B地区	●工場(一部例外を除く)●床面積の合計が15㎡を超える畜舎
緑地保全型民有緑地A地区	—
緑地保全型民有緑地B地区	●工場(一部例外を除く)●床面積の合計が15㎡を超える畜舎

# 用途地域図

令和元年10月変更



島名・福田坪地区

※用途等の詳細については、宅地整備販売課  
(TEL:029-301-2798)にお問合せください。

○商業・業務施設用地

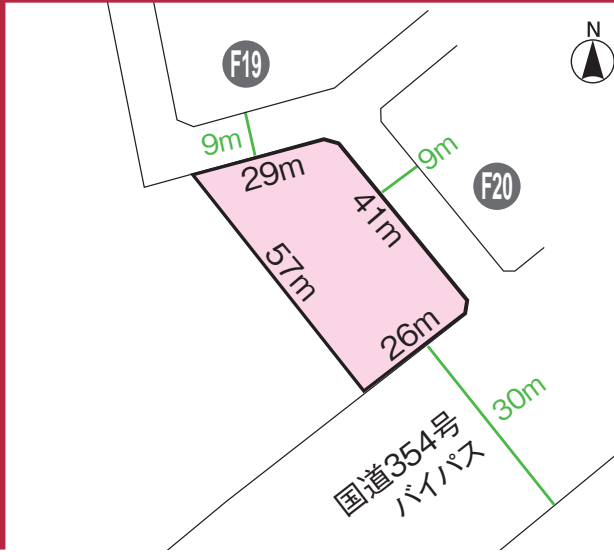
街区 番号	面積(m <sup>2</sup> ) (面積(坪))	用途地域	建蔽率(%) / 容積率(%)	地区計画	県有地 保留地	媒介 対象有 無	備考	掲載 ページ
F21	約1,440 (約440)	近隣商業	80/200	沿道サービス	保留地	○	・戸建て住宅不可 ・国道354号バイパスは 暫定2車線	13

※土地利用計画や画地の面積及び形状等が変更となる場合があります。  
 ※媒介制度 ○：媒介対象、－：媒介対象外  
 ※最低敷地面積：沿道サービス地区は500㎡。  
 ※原則として、土地取引は売却となります。  
 ※掲載されている用地の販売状況については随時お問い合わせください。  
 ※画地の辺長について、原則5m未満の部分は省略しています。

○商業・業務施設用地

**F21街区 ⑫画地 / 面積 約1,440㎡ (約440坪)**

媒介制度：○ / 供給処理施設：1箇所



保留地

用途地域：近隣商業

建蔽率 (%) / 容積率 (%) : 80/200

地区計画：沿道サービス

※国道354号バイパスは暫定2車線(幅員15.75m)

# MEMO

島名・福田坪地区

# MEMO